


# Čím je výnimočná Kanada

Geografia 6. ročník ZŠ



# Zemepisná poloha

Kanada leží v Severnej Amerike

Jej brehy obmývajú tri oceány:

- ♣ Tichý na západe
- ♣ Atlantický na východe
- ♣ Severný ľadový na severe

Hraničí s USA

Ku Kanade patria aj mnohé ostrovy na severe a v Tichom oceáne



# Členenie

Kanada ako všetky veľké krajiny je veľmi rozmanitá

Veľkú časť územia Kanady tvorí takmer nedotknutá príroda

Medzi takéto oblasti patrí **Kanadská Arktída**, kde sa nachádza **zľadovatené súostrovie**

Asi polovica územia je pokrytá **Kanadským štítom**

Okolo Veľkých jazier sa **rozkladá nížina**, ktorá bola vytvorená ľadovcom

Známym pohorím sú **Kordillery** a **Rocky Mountains**



# Krásy prírody - jazerá



**Veľké medvedie jazero (Great Bear Lake) je jazero v severozápadnej Kanade**

- **výška: 156 m nad morom**
- **rozloha: 31 792 km<sup>2</sup>**
- **maximálna hĺbka: 446 m**

**Veľké jazero otrokov (Great Slave Lake) je jazero v severozápadnej Kanade**

- **výška: 156 m nad morom**
- **rozloha: 28 438 km<sup>2</sup>**
- **maximálna hĺbka: 614 m**

**Je to najhlbšie jazero v Severnej Amerike**

# Kanada v číslach

Rozloha : cca *9,9 miliónov km<sup>2</sup>*

Počet obyvateľov : cca *31 miliónov*

Jazyky: *angličtina, francúzština* – oba úradné


Väčšina obyvateľstva Kanady žije pri hraniciach s USA

Správne členenie: *10 provincií a 3 teritóriá*

Národnostné zloženie: *Angličania (28%), Francúzi (23%), Škóti, Íri, Nemci, Taliani, Ukrajinci, Čiňania*

Pôvodnými obyvateľmi boli *Eskimáci a Indiáni*. Dnes ich počet netvorí ani 2 % celkovej populácie.

Hlavné mesto : **Ottawa**



# Podnebie

Klimatické podmienky sú  
vd'aka obrovskej rozlohe  
krajiny veľmi rozmanité

Na najvzdialenejšom severe a na  
arktickom súostroví je  
**drsne polárne podnebie**  
(priemerné ročné teploty od  
0 do  $-2^{\circ}\text{C}$  a zrážky do 200  
mm)

Zvyšok krajiny je v **miernom  
pásme** s veľkými  
teplotnými rozdielmi v lete  
a v zime



# Nerastné bohatstvo Kanady

## Kanada je štát bohatý na nerasty

Všetky suroviny sú vhodné na spracovanie

- **NIKEL** - Sudbury v Ontáriu - najväčšie ťažiská, pri Thompsonse
- **MEĎ** - štvrté miesto na svete, najviac jej je v Britskej Kolumbii, v severnej Manitobe, v Quebecu a na Yukone
- **KOBALT** - tretie miesto na svete, Sudbury v Ontáriu, Cobalt
- **OLOVNATOZINKOVÉ RUDY** - Britská Kolumbia, Nové Škótsko, Nový Brinswick
- **CHRÓMOVÁ RUDA** - Britská Kolumbia, Quebec
- **STRIEBRO** - Britská Kolumbia, Quebec, Cobalt
- **ZLATO** - Yukon, Britská Kolumbia, Quebec
- **URÁN** - tretie miesto po JAR a po Zaire, pri Veľkom medved'om jazere, Uranium City, Britská Kolumbia, Quebec, Sault (blízko Sudbury)
- **ROPA** - Alberta (700 mil. ton ročne, nie veľa, ropu aj dovážajú)
- **DECHTOVÉ PIESTY** - Alberta (1 miliarda ton zásob)
- **ZEMNÝ PLYN** - Alberta (ročne asi 80 až 90 miliard m<sup>3</sup>), najväčší plynovod - 1200 km
- **UHLIE** - Quebec, Britská Kolumbia, Alberta
  - **čierne uhlie** 38 až 40 miliónov ton
  - **hnedé uhlie** 28 až 30 miliónov ton
- **ŽELEZNÁ RUDA** - Nové Škótsko, Ontáriu, New Foundland, Labrador City

# Hospodárstvo

Kanada je krajinou s vysoko rozvinutým priemyslom a poľnohospodárstvom

Kanadu môžeme charakterizovať ako krajinu nachádzajúcu sa na vysokom stupni ekonomického rozvoja

Priemyselná výroba Kanady stojí vo svete hneď za USA

Celkovým objemom priemyselnej výroby je medzi vyspelými krajinami na 7. mieste za USA, Japonskom, SRN, Veľkou Britániou, Talianskom a Francúzskom

**Najvýznamnejšie mestá :** Quebec, Ontario, Britská Kolumbia, Alberta

Ekonomicky zaostalejšie sú provincie na pobreží Atlantického oceánu



Quebec



Alberta



Ontario



Britská Kolumbia



# Priemysel

Rozhodujúca časť priemyslu sa nachádza v provinciách Quebec a Ontario - je tu zastúpených najviac odvetví - **ťažobný priemysel, kovopriemysel, chémia, textil, spracovanie dreva, energetický a strojárenský priemysel**

**Priemyselné podniky sú sústredené najmä v mestách : Montreal, Toronto, Winnipeg, Vancouver**

**Veľká priemyselná oblasť je na Niagarskom polostrove : Toronto, Hamilton, London, Windsor, Kitchener**

**Energetický priemysel je základ pre ostatné odvetvia**

**Má veľa hydroelektrární aj 5 atómových elektrární - tvoria zvyšok energetického priemyslu**

Toronto



Winnipeg



Montreal



Vancouver



# Ťažobný priemysel

V súčasnej dobe sa v Kanade ťaží **60 druhov rozličných kovov a rôznych nerastov**

Produkciou týchto surovín v prepočte na jedného obyvateľa sa radí na **1. miesto vo svete**

Kanadské bane produkujú viac uránu a zinku než hociktorá krajina, produkciou niklu, síry, azbestu a sadry sa radí na **2. miesto vo svete**

V súčasnosti je v Kanade v prevádzke **viac ako 300 baní ťažiacich základné nerastné suroviny, 40 zlatých baní, 45 baní na ťažbu zlata, striebra a farebných kovov, 12 baní na ťažbu draselných solí a 7 baní na ťažbu uránu a rádia**

Kanada je popredným svetovým producentom a vývozcom uránu

Významné miesto zaujíma tiež v ťažbe ropy



# Hutnícky priemysel


Viaže sa na ťažbu nerastných surovín

Hlavné centrá hutníctva sú : **Hamilton (Ontario) , Sydney (Nové Škótsko)**

**Oceliarsky priemysel** kontroluje **Steel Co. of Canada a Dominions Foundries and Steel**

**Surové železo** - ročná produkcia je 20 miliónov ton a aj ocele asi toľko

**Bauxit** - 900 tisíc ton - **vyváža sa**



# Strojársenský priemysel

Najdôležitejším odvetvím strojárstva je **automobilový priemysel**

Viac ako 4/5 kapitálových investícií v Kanade patrí americkým monopolom : **General Motors, Ford, Chrysler...**

Hlavným strediskom automobilového priemyslu je **Windsor** - prepojený je riečnym tunelom a mostom s centrom automobilového priemyslu - mestom **Detroit**

**Automobilový priemysel je aj v Ottawe**

Ostatné odvetvia

- **stavba lodí a lietadiel** - Montreal, Toronto
- **výroba poľnohospodárskych strojov, elektrických zariadení a prístrojov**



# Drevársky priemysel

Kanada je **bohatá na lesy**

Nachádzajú sa tu **všetky druhy stromov**

**Typickým stromom pre Kanadu je javor**



**Výrobou papiera a celulózy je Kanada na 1. mieste medzi producentnými krajinami**

**Väčšina produktov drevárskeho priemyslu sa vyváža**

**Výroba papiera, celulózy a výrobkov drevárskeho priemyslu je kontrolovaná známymi Kanadskými spoločnosťami :**

**MC Millan, Bloedel, Domtar, Consolidated-Bathurst**

**Papierenský priemysel - výroba novinového papiera - 1. miesto na svete (Coverbrooks)**



# Potravinársky priemysel

Je zameraný na spracovanie domácich a zahraničných surovín domáceho a zahraničného trhu

- má starú tradíciu a kvalitné suroviny
- má svetovú obilnicu a továreň na chov dobytka
- má všetky odvetvia - mlieko, ryby, mäso, obilie, ovocie, zelenina
- nevyrába sa tu alkohol ani pivo - predáva sa to iba v špeciálnych predajniach (Destillers Corp - Seagrams)



Firma Imasco je hlavným výrobcom tabakových výrobkov

*Kanada vedie aktívny boj proti fajčeniu a preto je tu prudký rast cien cigariet*





# Textilný priemysel

Nespracúva domáce suroviny, ale spracúva  
dovozové suroviny : **bavlna, vlna, hodváb**

Je tu rozšírený aj **odevný priemysel** - odevy sa  
dovážajú zo štátov Európskej únie - London,  
Paris



# Poľnohospodárstvo

V Kanade môžeme zhruba vymedziť 2 poľnohospodárske oblasti :

➤ **Laurentínska**

➤ **Prérijná**

Pestuje sa : **pšenica, ovos, jačmeň, raž a kukurica**


**Pšenica je najdôležitejšou plodinou pestovanou v krajine**

**Rozhodujúci význam má pestovanie ovocia a zeleniny**

**Veľká pozornosť sa venuje ovocinárstvu - jablká, broskyne**

**Je tu intenzívny chov ošípaných, hydiny, hovädzieho dobytká -  
na mlieko, mäso**

**Rybolov - loví sa losos, sled, treska**



# Doprava

Má veľké požiadavky na železničnú, cestnú a leteckú dopravu

Železničná doprava - 73.000 km

- Najstaršou železnicou je **Kanadská železnica**
- **Labradorská železnica** - slúži pre dopravu výbornej labradorskej železnej rudy

Cestná doprava - 900.000 km



Letecká doprava - využíva sa hlavne na prepravu osôb

Vodná doprava - veľa riek a jazier

Prístavy sa delia na :

- atlantické
- pacifické

Dôležité kanadské prístavy : Toronto, Port Arthur, Fort Wiliam, Ottawa ...



# Ochrana životného prostredia

- **recyklácia odpadu**
- **nepatrné znečisťovanie ovzdušia**
- **výroba elektrickej energie vo vodných elektrárnach**
- **citlivý prístup na prípadné nepriaznivé zásahy do životného prostredia**
- **zriaďovanie národných parkov :**
  - ♣ *Wood Buffalo* - najväčší z nich – na severozápade – takmer pri hraniciach s USA a Aljaškou)
  - ♣ *Banff a Jasper* – známejšie a navštevovanejšie – bližšie k viac obývaným oblastiam

# Národné parky



# Národný šport



Národným športom v Kanade  
je **hokej**

Dlhá zima umožňuje hrať hokej  
nielen v halách ale aj na  
otvorených klziskách

**Kanadské národné hokejové  
mužstvo** je jedno z  
najlepších národných  
reprezentačných mužstiev v  
ľadovom hokeji v histórii



# Zimné olympijské hry 2010



**XXI. zimné olympijské hry** sa uskutočnia vo februári 2010 v kanadskom meste **Vancouver**


Vďaka tomu sa Vancouver stane po mestách Montreal a Calgary tretím kanadským olympijským mestom

Zimné olympijské hry sa do Kanady *vrátia po 22 rokoch od olympiády v Calgary* a do Severnej Ameriky *po ôsmych rokoch od Zimných olympijských hier v roku 2002 v Salt Lake City*

Štadión BC Place - Vancouver



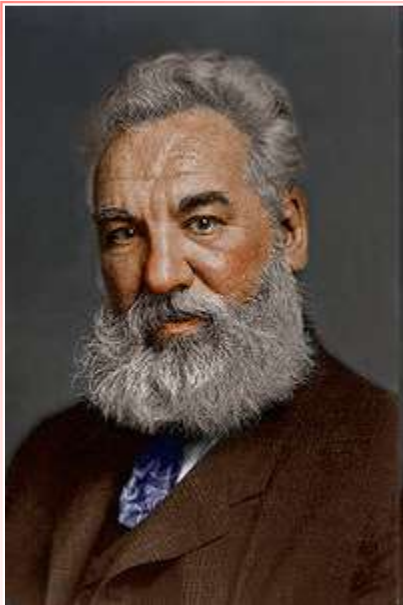
Hokejový štadión





# Osobnosti Kanady

Alexander Graham Bell



britsko-americký fyzik,  
vynálezca a fyziológ

Jim Carrey



herec

Wayne Gretzky



bývalý kanadský  
profesionálny hokejový hráč

# zapamätajme si:

Kanada je rozlohou druhý najväčší štát sveta.

Prírodné podmienky umožňujú osídlenie v južnej časti štátu.

Pre hospodárstvo Kanady má veľký význam jej susedstvo s USA.

Najväčšie mestá Kanady sú Toronto a Montreal.

Prívlaskty typické pre Kanadu : javory, veľké zastúpenie lesov, papier, pšenica, nikel, zinok, drevo, hokej.